

27. 08. 2014

OL MU/3087/2014

Povodí Labe, státní podnik
Víta Nejedlého 951
500 03 Hradec Králové

ČÍSLO JEDNACÍ
KULK 54826/2014

OPRÁVNĚNÁ ÚŘEDNÍ OSOBA/LINKA/E-MAIL
Ing. Madej/432/zdenek.madej@kraj-lbc.cz

LIBEREC
20. srpna 2014

VEŘEJNÁ VYHLÁŠKA OPATŘENÍ OBECNÉ POVAHY

- 1) Stanovení záplavového území toku Mohelka v úseku ř.km 27,0 – 42,0
- 2) Vymezení aktivní zóny záplavového území v celé délce stanoveného úseku záplavového území

Krajský úřad Libereckého kraje, odbor životního prostředí a zemědělství (dále jen *krajský úřad*) jako věcně příslušný vodoprávní úřad podle § 104 odst. 2 písm. d) a § 107 odst. 1 písm. o) zákona č. 254/2001 Sb., o vodách a o změně některých zákonů (vodní zákon), ve znění pozdějších předpisů (dále jen *vodní zákon*) a jako místně příslušný vodoprávní úřad podle ustanovení § 11 zákona č. 500/2004 Sb., správní řád, ve znění pozdějších předpisů (dále jen *správní řád*), na návrh správce významného vodního toku Mohelka, Povodí Labe, státní podnik, za použití ustanovení § 171 správního řádu

1. stanovuje v souladu s § 66 odst. 1 vodního zákona záplavové území významného vodního toku Mohelka, v úseku ř.km 27,0 – 42,0
2. vymezuje v souladu s § 66 odst. 2 vodního zákona aktivní zónu záplavového území v celé délce stanoveného úseku záplavového území.

Rozsah stanovení záplavového území a vymezení aktivní zóny je patrný z mapového podkladu v měřítku 1 : 5 000, který je nedílnou součástí tohoto stanovení a vymezení.

Ve stanoveném záplavovém území je nutno respektovat ustanovení § 67 vodního zákona – omezení v záplavových územích.

V konkrétních případech stanoví omezující podmínky v záplavovém území mimo aktivní zónu příslušný vodoprávní úřad.

Součástí aktivní zóny nejsou pozemky zastavěné stavbami v současném stavu průmětu zastavěné plochy do terénu. (není zamezeno provádět rekonstrukce event. nástavby objektů, nelze však provádět přístavby).

Ke stavbám, k těžbě nerostů nebo k terénním úpravám v záplavových územích je třeba souhlasu vodoprávního úřadu dle § 17 odstavce 1 písmeno c) vodního zákona; ustanovení § 67 vodního zákona tím není dotčeno.

V případě změny odtokových poměrů v území nebo při prokázání závažné chyby ve výpočtu nebo stanovení rozsahu záplavového území včetně aktivní zóny, požádá navrhovatel o změnu vyhlášeného záplavového území nebo vymezené aktivní zóny.

ODŮVODNĚNÍ:

Krajský úřad Libereckého kraje, odbor životního prostředí a zemědělství obdržel dne 31. 8. 2012 od Povodí Labe, státní podnik, Víta Nejedlého 951, 500 03 Hradec Králové, žádost o stanovení záplavového území významného vodního toku Mohelka v ř. km 27,0 – 42,0 a o vymezení aktivní zóny záplavového území v celé délce stanovovaného záplavového území. Předmětný úsek toku zasahuje od obce Žďárek do statutárního města Jablonec nad Nisou.

Předložený návrh byl zpracován podle studie AGROPROJEKCE Litomyšl s.r.o., z listopadu 2011. Návrh je doložen náležitostmi stanovenými v § 6 odst. 5 vyhlášky MŽP ČR č.236/2002 Sb., o způsobu a rozsahu zpracování návrhu a stanovování záplavových území:

- hydrologickými údaji ČHMÚ (pro profily: ř.k.42,0, 35,30, 29,8,),
- zobrazením záplavové čáry pro průtoky Q_5 , Q_{20} a Q_{100} do mapového podkladu včetně vymezení aktivní zóny záplavového území a předání těchto údajů v digitální formě, které je nutno zobrazovat nad Základní mapou ČR 1:10 000,
- popisem způsobu zpracování návrhu záplavového území s odkazem na použití programového software HEC-RAS River Analysis System Version 4.0,
- tabulkami vypočtených hladin při průtocích Q_1 , Q_2 , Q_5 , Q_{10} , Q_{20} , Q_{50} a Q_{100} v jednotlivých profilech.

Návrh opatření obecné povahy byl v souladu s ustanovením § 172 odst. 1 správního řádu nejprve projednán s příslušnými dotčenými orgány.

Nesouhlasné stanovisko Magistrátu města Liberec, odboru hlavního architekta, oddělení územního plánování, ze dne 10.1.2014, týkající se zasahování aktivní zóny do zastavitelných ploch ve stávajícím územním plánu města Hodkovice nad Mohelkou, bylo projednáno a následně bylo vydáno dne 10.2.2014 souhlasné stanovisko.

Návrh opatření obecné povahy byl dále v souladu s ustanovením § 172 odst. 1 správního řádu doručen veřejnou vyhláškou na úřední desky Krajského úřadu Libereckého kraje a obcí, jejichž správního obvodu se opatření obecné povahy týká. Návrh opatření obecné povahy byl zveřejněn na uvedených úředních deskách po dobu 15 dnů.

S návrhem opatření obecné povahy byla zároveň zveřejněna výzva dotčeným osobám, jejichž práva, povinnosti nebo zájmy mohou být opatřením obecné povahy přímo dotčeny, k uplatnění písemných připomínek k návrhu opatření obecné povahy. Lhůta pro uplatnění připomínek byla stanovena do 13. 5. 2014.

Vypořádání připomínek:

Vzhledem k tomu, že ve stanovené lhůtě nebyly uplatněny žádné připomínky, krajský úřad žádné připomínky nevypovídává.

Při stanovení změny záplavového území a změny vymezení aktivní zóny toku v předmětném úseku krajský úřad vycházel z předložených dokladů, z výsledků projednání s dotčenými orgány a z výsledku projednání zveřejněného návrhu, a proto vydal opatření obecné povahy tak, jak je výše uvedeno.

POUČENÍ:

Ve smyslu ustanovení § 173 odst. 2 správního řádu proti opatření obecné povahy nelze podat opravný prostředek. Opatření obecné povahy nabývá účinnosti patnáctým dnem po dni vyvěšení veřejné vyhlášky. Do opatření obecné povahy může každý nahlédnout u správního orgánu, který opatření obecné povahy vydal.



RNDr. Jitka Šádková
vedoucí odboru životního prostředí a zemědělství

Příloha opatření obecné povahy: mapa záplavového území v měřítku 1 : 5 000

Obdrží:

1. Povodí Labe, státní podnik + potvrzené paré č. 2
2. Ministerstvo životního prostředí + potvrzené paré č. 3
3. Magistrát města Jablonec nad Nisou, vodoprávní úřad + potvrzené paré č. 5
4. Magistrát města Jablonec nad Nisou, územní plánování + potvrzené paré č. 8
5. Magistrát města Liberec, odbor životního prostředí, vodoprávní úřad + potvrzené paré č. 4
6. Magistrát města Liberec, odbor hlavního architekta + potvrzené paré č. 7
7. Městský úřad Turnov, odbor životního prostředí, vodoprávní úřad + potvrzené paré č. 6
8. Městský úřad Turnov, odbor rozvoje města + potvrzené paré č. 9
9. Městský úřad Hodkovice nad Mohelkou, odbor stavební úřad + potvrzené paré č. 10
10. Vyvěšení na úřední desku krajského úřadu
11. Magistrát města Jablonec nad Nisou k vyvěšení na úřední desce
12. Městský úřad Hodkovice nad Mohelkou k vyvěšení na úřední desce
13. Městský úřad Rychnov u Jablonce nad Nisou k vyvěšení na úřední desce
14. Obecní úřad Žďárek k vyvěšení na úřední desce
15. Obecní úřad Pulečň k vyvěšení na úřední desce
16. Statutární město Jablonec nad Nisou
17. Město Hodkovice nad Mohelkou
18. Město Rychnov u Jablonce nad Nisou
19. Obec Žďárek
20. Obec Pulečň

Návrh opatření obecné povahy musí být zveřejněn na úředních deskách po dobu 15 dnů:

Den vyvěšení:

Den sejmutí:

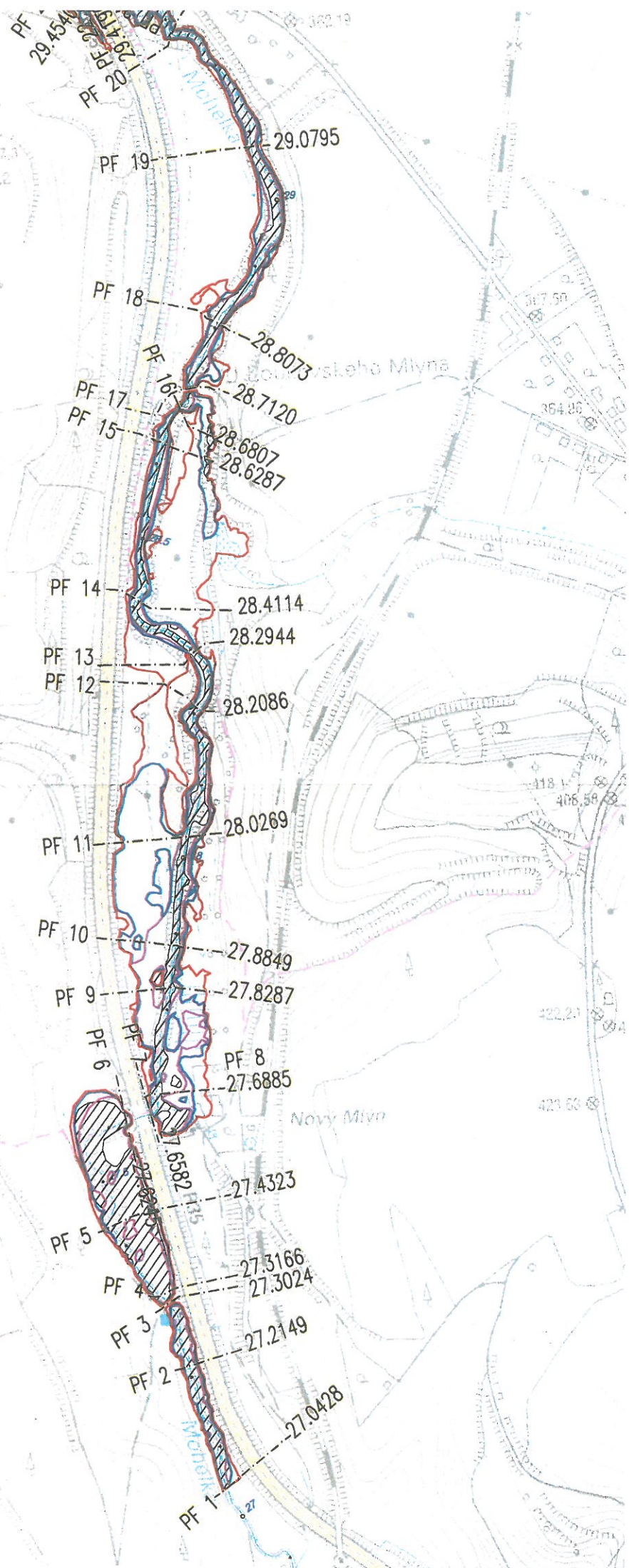
Po sejmutí návrhu opatření obecné povahy žádáme o vyznačení dne vyvěšení a dne sejmutí dokumentu a o vrácení na Krajský úřad Libereckého kraje, odbor životního prostředí a zemědělství.

1-A

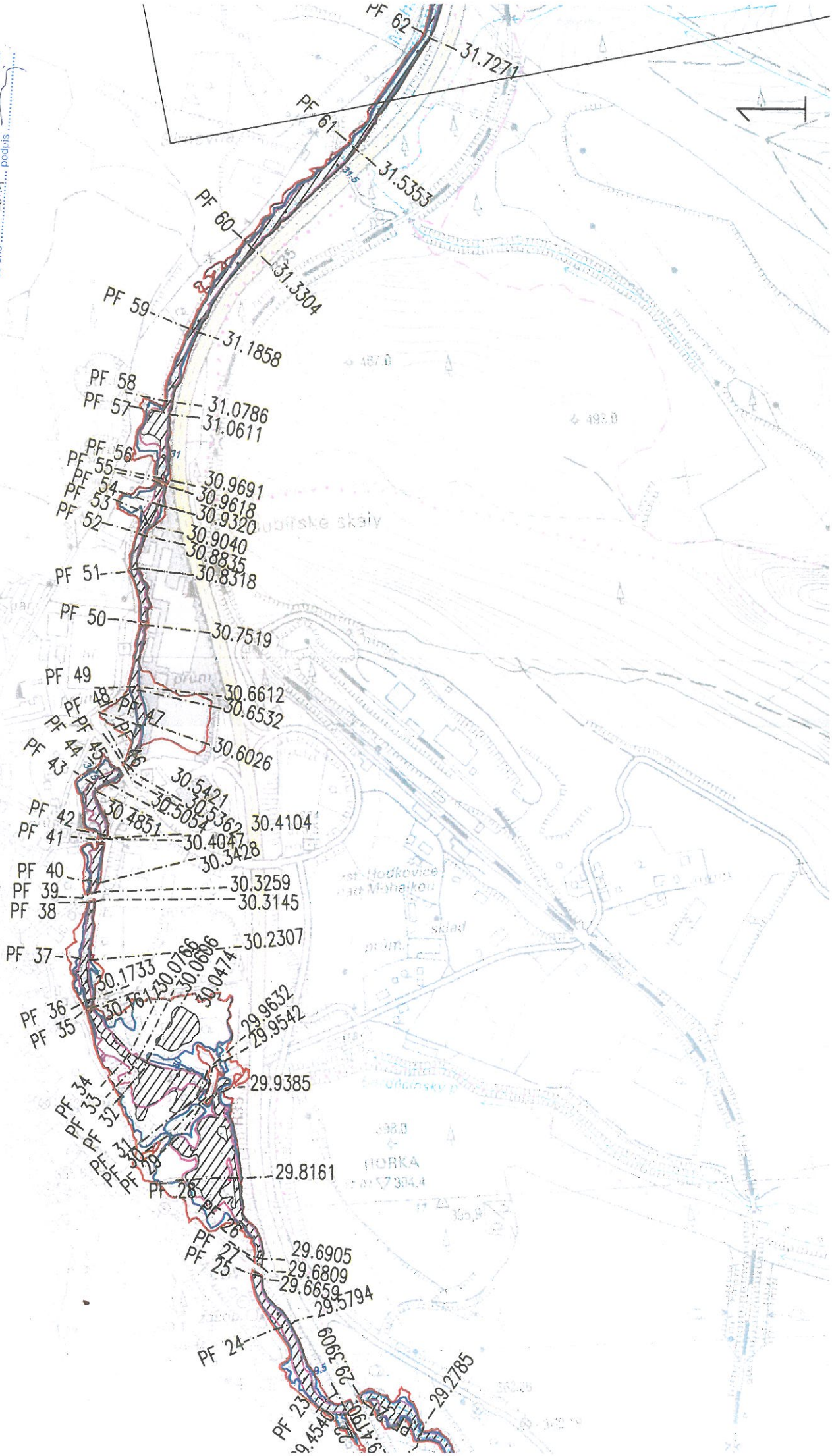
LEGENDA

-  záplavová čára Q5
-  záplavová čára Q20
-  záplavová čára Q100
-  aktivní zóna ZÚ

KRAJSKÝ ÚŘAD LIBERECKÉHO KRAJE
 odbor životního prostředí
 a zemědělství
 Stanovisko č. KULK/ 54.826/2015
 ze dne 26.8.2015, podpis



KRAJSKÝ ÚŘAD LIBERECKÉHO KRAJE
odbor životního prostředí
a zemědělství
Stanoveno čj. KULJK/51/226/2014
ze dne 22.11.2014, podpis

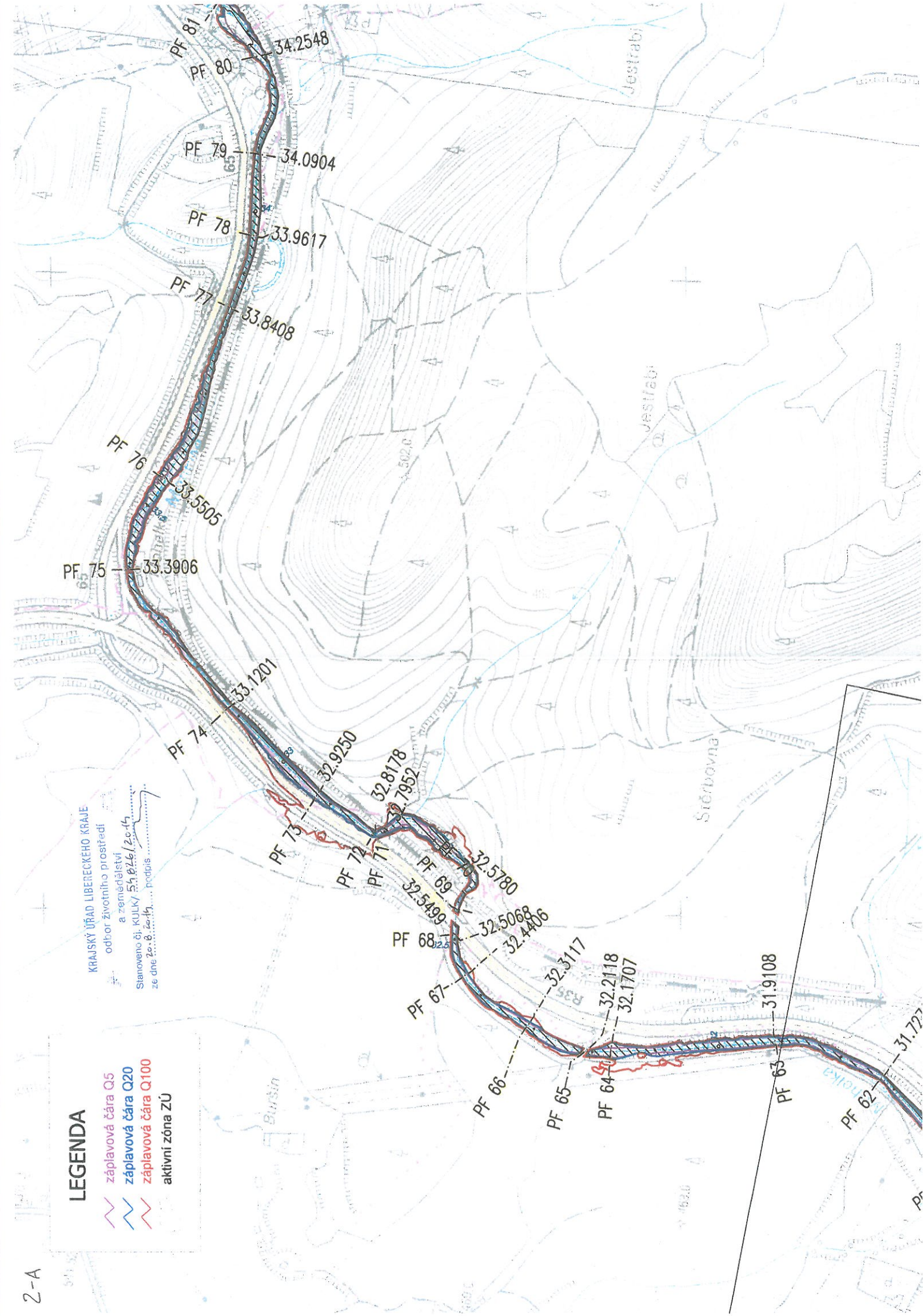


1-B

LEGENDA

-  záplavová čára Q5
-  záplavová čára Q20
-  záplavová čára Q100
-  aktivní zóna ZÚ

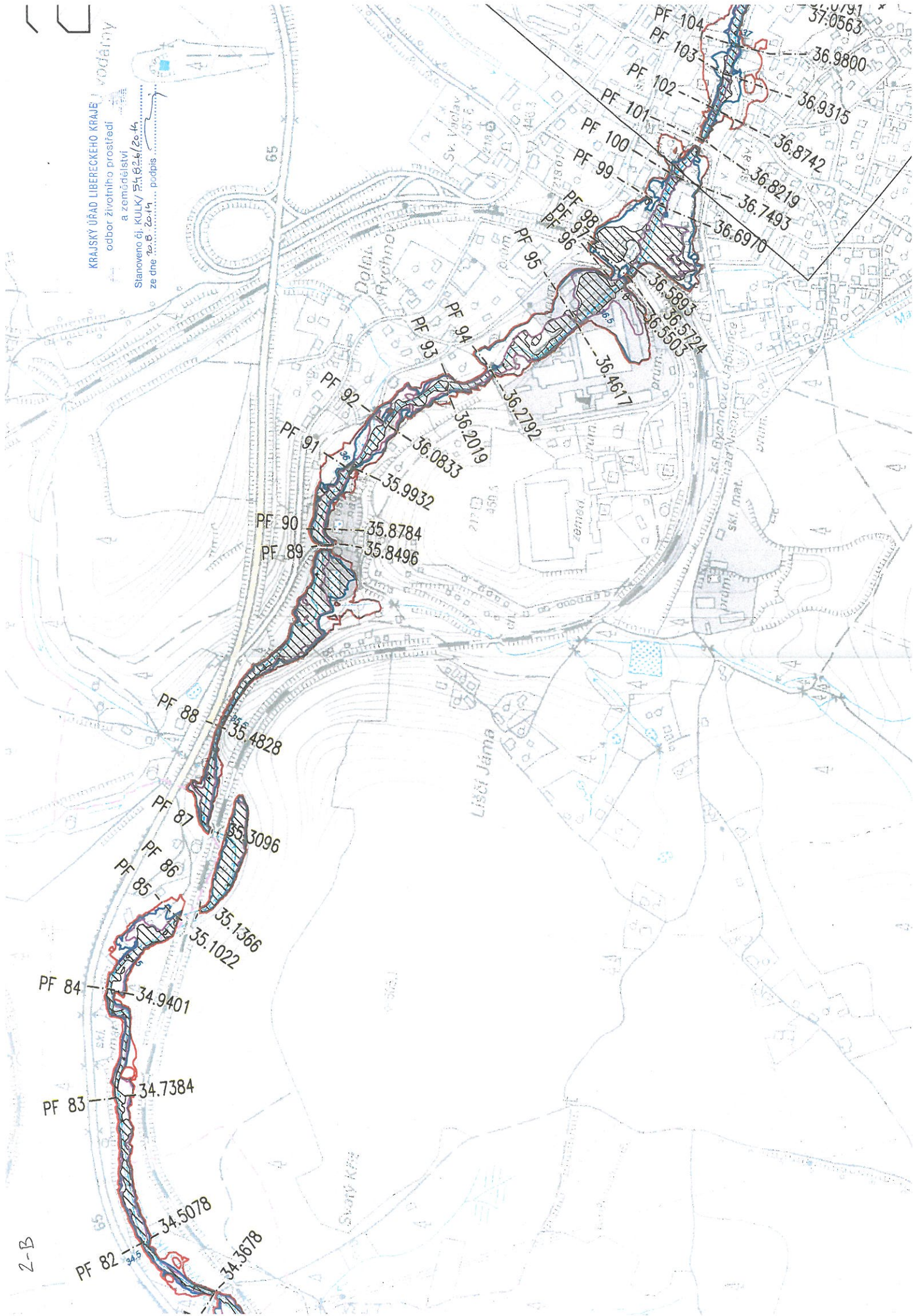
KRAJSKÝ ÚŘAD LIBERECKÉHO KRAJE
 odbor životního prostředí
 a zemědělství
 Stanoveno čj. KULK/ 51.026/2014
 ze dne 26.8.2014, podpis



KRAJSKÝ ÚŘAD LIBERECKÉHO KRAJE
odbor životního prostředí
a zemědělství

Stanoveno čj. KULKY 24.6.24/2044
ze dne 20.6.2014 podpis

2-B





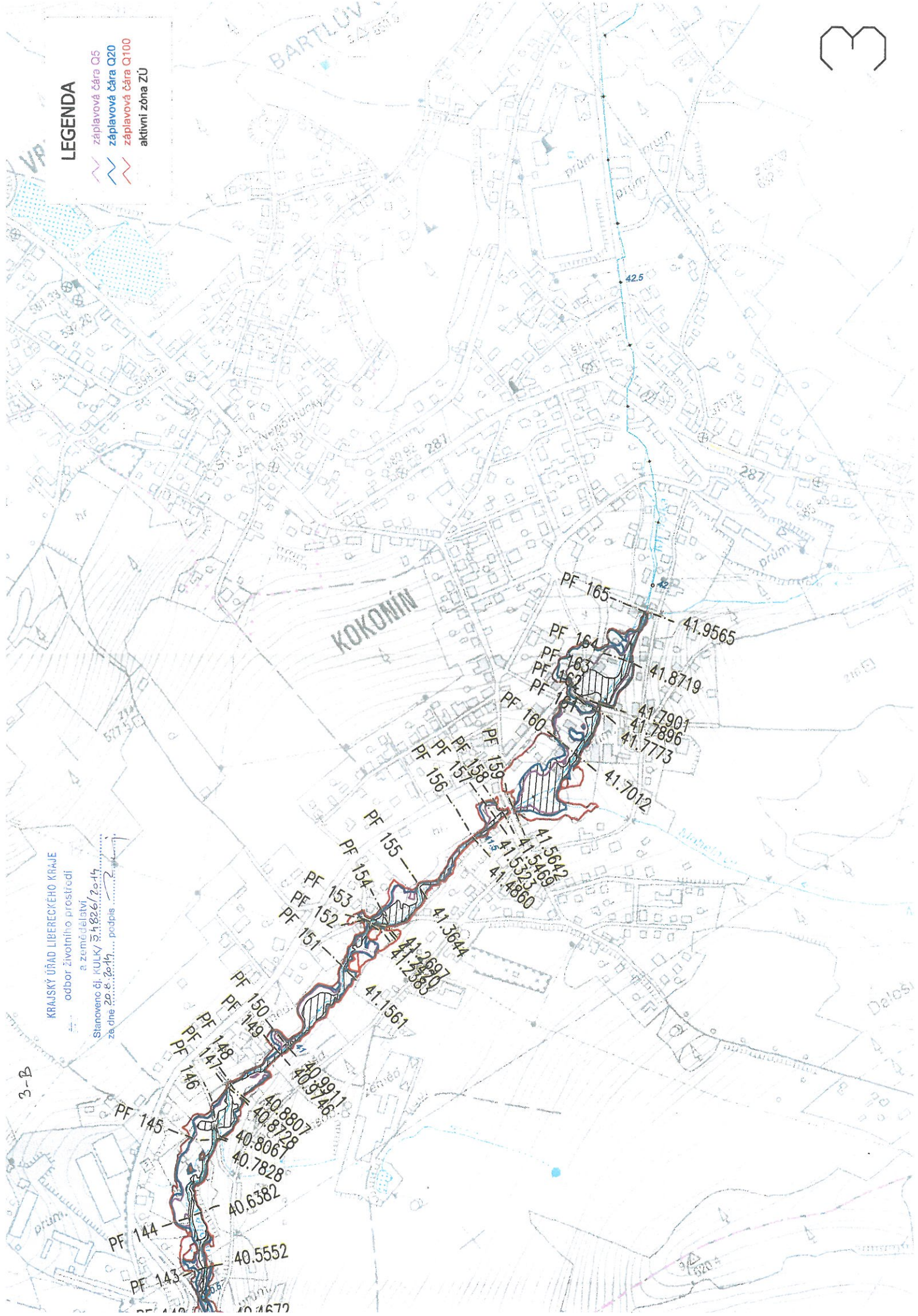
KRAJSKÝ ÚŘAD LIBERECKÉHO KRAJE
 odbor životního prostředí
 a zemědělství
 Stanoveno čj. KULK/ 55.02.6 / 2-14
 ze dne 22. 6. 2014 podpis

RYCHNOV U JABLONCE NAD NISOU

| Point | Elevation |
|--------|-----------|
| PF 143 | 40.5532 |
| PF 142 | 40.4672 |
| PF 141 | 40.4531 |
| PF 140 | 40.3433 |
| PF 138 | 40.3596 |
| PF 138 | 40.3067 |
| PF 138 | 40.2787 |
| PF 137 | |
| PF 136 | 40.1406 |
| PF 135 | 39.8758 |
| PF 135 | 39.6626 |
| PF 134 | |
| PF 133 | 39.4037 |
| PF 132 | 39.1355 |
| PF 131 | 38.8590 |
| PF 130 | 38.5885 |
| PF 129 | 38.3929 |
| PF 128 | 38.2115 |
| PF 127 | 38.1194 |
| PF 126 | 38.0688 |
| PF 125 | 38.0740 |
| PF 124 | 38.0437 |
| PF 123 | 37.9466 |
| PF 120 | 37.8640 |
| PF 119 | 37.8533 |
| PF 118 | 37.7972 |
| PF 117 | 37.7365 |
| PF 116 | 37.5049 |
| PF 115 | 37.4624 |
| PF 114 | 37.4381 |
| PF 113 | 37.4194 |
| PF 112 | 37.3460 |
| PF 111 | 37.3408 |
| PF 110 | 37.3091 |
| PF 109 | 37.2234 |
| PF 108 | 37.1599 |
| PF 107 | 37.1019 |
| PF 106 | 37.0563 |
| PF 105 | 36.9800 |
| PF 104 | 36.9315 |
| PF 103 | 36.8742 |
| PF 102 | 36.8216 |
| PF 101 | 36.745 |

LEGENDA

- zaplavová čára Q5
- zaplavová čára Q20
- zaplavová čára Q100
- aktivní zóna ZU



KRAJSKÝ ÚŘAD LIBERECKÉHO KRAJE
odbor životního prostředí
a zemědělství

Stanoveno čl. KULK/3.4.82.6/2e-14
za dne 20.8.2014..... podpis

3-B

KOKONÍN

prům. prům. prům. prům.

42.5 42

PF 165 41.9565
PF 164 41.8719
PF 163 41.7901
PF 162 41.7896
PF 161 41.7773
PF 160 41.7012
PF 159 41.5642
PF 158 41.5469
PF 157 41.5233
PF 156 41.4860
PF 155 41.3644
PF 154 41.2897
PF 153 41.2389
PF 152 41.1561
PF 151 40.9911
PF 150 40.9746
PF 149 40.8807
PF 148 40.8728
PF 147 40.8067
PF 146 40.7828
PF 145 40.6382
PF 144 40.5552
PF 143 40.4672

BARTLOV

Dalosi